












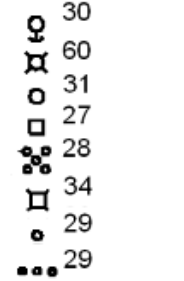






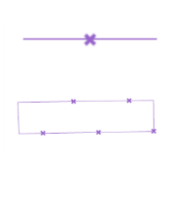









Rajamerkkiluettelo				
Koordinaattijärjestelmä: ETRS-GKn/peruskoordinaatisto				
Nro	N-koordinaatti	E-koordinaatti	Sijaintitarkkuus	Laji, rakenne
59	6713834.849	22513607.863	0.10	Rajapyykki, putki, toim. rakennettu
73	6713839.123	22513699.034	0.10	Rajapyykki, putki, toim. rakennettu
55	6713851.048	22513632.383	0.10	Rajapyykki, putki, toim. rakennettu
95	6713851.869	22513688.746	0.20	Rajapyykki, putki
91	6713867.431	22513565.798	0.10	Rajapyykki, putki, toim. rakennettu
62	6713870.807	22513673.534	0.10	Rajapyykki, pultti, toim. rakennettu
92	6713875.598	22513572.826	0.10	Rajapiste, ei merkitty maastoon, toim. määrätty
84	6713875.644	22513669.638	0.10	Rajapyykki, putki, toim. rakennettu
93	6713881.622	22513579.350	0.10	Rajapiste, ei merkitty maastoon, toim. määrätty
81	6713885.314	22513734.171	0.10	Rajapyykki, putki, toim. rakennettu
81	6713886.850	22513732.163	0.10	Rajapiste, ei merkitty maastoon, toim. määrätty
94	6713889.088	22513593.329	0.10	Rajapiste, ei merkitty maastoon, toim. määrätty
95	6713892.687	22513602.365	0.10	Rajapiste, ei merkitty maastoon, toim. määrätty
67	6713893.210	22513740.061	0.10	Rajapyykki, putki, toim. rakennettu
45	6713895.794	22513612.678	0.10	Rajapyykki, putki, toim. rakennettu, upotettu
10	6713896.355	22513705.280	0.10	Rajapyykki, putki, toim. rakennettu
46	6713896.866	22513620.954	0.10	Rajapiste, ei merkitty maastoon, toim. määrätty
47	6713899.539	22513637.587	0.10	Rajapiste, ei merkitty maastoon, toim. määrätty
40	6713902.034	22513712.419	0.10	Rajapyykki, putki, toim. rakennettu, upotettu
13	6713902.769	22513647.942	0.10	Rajapyykki, putki, toim. rakennettu, upotettu
16	6713905.330	22513774.195	0.10	Rajapyykki, pultti, toim. rakennettu
71	6713908.400	22513720.383	0.10	Rajapyykki, putki, toim. rakennettu, upotettu
15	6713909.928	22513787.099	0.10	Rajapyykki, putki, toim. rakennettu
72	6713911.568	22513665.272	0.20	Rajapiste, ei merkitty maastoon, toim. määrätty
38	6713920.380	22513686.005	0.10	Rajapyykki, putki, toim. rakennettu, upotettu
73	6713921.376	22513677.574	0.10	Rajapiste, ei merkitty maastoon, toim. määrätty
44	6713923.165	22513679.766	0.10	Rajapyykki, putki, toim. rakennettu, upotettu
61	6713923.732	22513804.357	0.10	Rajapyykki, pultti, toim. rakennettu
89	6713928.026	22513694.965	0.10	Rajapyykki, putki, toim. rakennettu, upotettu
89	6713933.206	22513688.283	0.10	Rajapiste, ei merkitty maastoon, toim. määrätty
22	6713932.662	22513752.218	0.10	Rajapyykki, putki, toim. rakennettu
23	6713937.129	22513691.591	0.20	Rajapiste, ei merkitty maastoon, toim. määrätty
40	6713940.499	22513734.561	0.10	Rajapyykki, putki, toim. rakennettu
70	6713943.716	22513727.115	0.10	Rajapyykki, pultti, toim. rakennettu
62	6713951.909	22513839.371	0.10	Rajapyykki, putki, toim. rakennettu
26	6713953.147	22513700.434	0.20	Rajapiste, ei merkitty maastoon, toim. määrätty
43	6713955.215	22513701.140	0.10	Rajapyykki, putki, toim. rakennettu, upotettu
47	6713963.773	22513772.183	0.10	Rajapyykki, putki, toim. rakennettu
74	6713964.641	22513829.216	0.20	Rajapyykki, putki
77	6713967.272	22513767.611	0.10	Rajapyykki, putki, toim. rakennettu, upotettu
12	6713966.784	22513782.565	0.10	Rajapyykki, putki, toim. rakennettu
79	6713970.373	22513705.937	0.20	Rajapiste, ei merkitty maastoon, toim. määrätty
80	6713970.025	22513779.958	0.10	Rajapyykki, putki, toim. rakennettu
44	6713981.972	22513707.295	0.10	Rajapyykki, putki, toim. rakennettu, upotettu
71	6713984.599	22513745.180	0.10	Rajapyykki, putki, toim. rakennettu
45	6713987.633	22513708.019	0.20	Rajapiste, ei merkitty maastoon, toim. määrätty
73	6713988.813	22513809.715	0.10	Rajapyykki, putki, toim. rakennettu
35	6713993.229	22513714.604	0.10	Rajapyykki, putki, toim. rakennettu, upotettu
55	6713996.338	22513758.828	0.10	Rajapyykki, putki, toim. rakennettu

88	6713998.588	22513707.178	0.10	Rajapyykki, putki, toim. rakennettu, upotettu
44	6713999.850	22513742.157	0.10	Rajapyykki, putki, toim. rakennettu, upotettu
70	6714002.575	22513753.808	0.10	Rajapyykki, putki, toim. rakennettu
20	6714007.608	22513706.393	0.20	Rajapiste, ei merkitty maastoon, toim. määrätty
40	6714018.232	22513786.164	0.10	Rajapyykki, putki, toim. rakennettu
18	6714025.937	22513700.938	0.10	Rajapyykki, putki, toim. rakennettu, upotettu
58	6714033.839	22513734.065	0.10	Rajapyykki, putki, toim. rakennettu
56	6714041.755	22513767.304	0.20	Rajapyykki, putki

Toimenpideselitelmä			
Kunta: Rusko			
Kiinteistötunnus ja nimi	Palstat	Lohkominen	Rajankäynti
704-404-4-114 Päälistönmäki	2	x	x
704-404-4-283 Tontti 509/1	2	x	x
704-404-4-440 Tontti 509/1	1	x	
704-404-4-441 Tontti 509/2	1	x	
704-404-4-442 Tontti 509/3	1	x	
704-404-4-443 Tontti 509/4	1	x	
704-404-4-444 Tontti 509/5	1	x	
704-404-4-445 Tontti 509/6	1	x	
704-404-4-446 Tontti 509/7	1	x	
704-404-4-447 Tontti 509/8	1	x	
704-404-4-448 Tontti 509/9	1	x	
704-404-4-449 Tontti 543/1	1	x	
704-404-4-450 Tontti 543/2	1	x	
704-404-4-451 Tontti 543/3	1	x	
704-404-4-452 Tontti 543/4	1	x	

Toimituskartan selite

	Toimituksessa vahvistettu tai uusi	Toimituksessa mukana	Toimituksessa poistettu	Ei mukana toimituksessa
Kiinteistöjen välinen raja <ul style="list-style-type: none"> Tilan tai rekisteriyksikön raja Tontin tai yleisen alueen raja Kuntaraja 	  	  	  	  
Kiinteistötunnus <ul style="list-style-type: none"> Kiinteistö / määräala 	<u>297-411-1-31 (297-411-1-27)</u> (M601) Koivula	297-411-1-27		297-411-1-23
Rajamerkki <ul style="list-style-type: none"> Putkipyykki Maaperäkivipyykki Yksikivinen pyykki Nelikulmainen pyykki Viisikivinen pyykki Viisipaaluinen pyykki Rajapiste Rajaviitta 				
Rajan pituus <ul style="list-style-type: none"> Rajamitta Rajamitta ja lisämitta 	31.0 21.0+2.5	31.0 21.0+2.5		
Muu rajamerkkien välinen etäisyys (sidemitta)				
Käyttöoikeus ja sen tunnus <ul style="list-style-type: none"> Tieoikeus, osan numero, leveys Muu linjamainen oikeus Alueellinen oikeus / maantien suoja-alue / näkemäalueen raja Vedenotto-oikeus 				
Maastokuvio <ul style="list-style-type: none"> Tunnus Raja 	2 	2 		
Yksityistien vaikutusalueen rajaus				
Muut mahdolliset merkit <ul style="list-style-type: none"> Yksityistien liittymä Maatalousliittymä Kaivo Tien keskilinjan piste 				

Maaston havainnollistamiseksi saatetaan toimituskartalla esittää myös maastokartan rakennuksia ja teitä (harmaa), vesialueita (sininen) ja mahdollisesti myös muita kohteita. Toimituskartalla olevia koordinaattiristejä ja -lukuja voidaan käyttää paikantamisen apuna maastossa. Asemakaava-alueella näytetään kaavan mukainen käyttötarkoituksen lyhenne (esim. AO).