















Rakennuskaavamerkinnät ja -määräykset:

	3 m sen kaava-alueen ulkopuolella oleva viiva, jota vahvistaminen koskee.
	Eri kaavamääräysten alaisten alueen osien välinen raja.
	Korttelin, korttelinosan ja alueen raja.
	Ohjeellinen korttelinosan ja alueen raja.
	Ohjeellinen rakennuspaikan raja.
100	Korttelin numero.
4	Rakennuspaikan numero.
MIKONPOLKU	Rakennuskaavatien nimi.
	Kokoojatie, jolle pääsy on sallittu ainoastaan muuhun tiealueeseen rajoittuvissa kohdissa tai kun se on kaavassa erikseen osoitettu.
	Ajo nuolen osoittamaan suuntaan tiealueen rajan yli sallittu janan kohdalla.
	Maanalaista johtoa varten varattava alue.
I	Roomalainen numero, joka osoittaa rakennusten, rakennuksen tai sen osan suurimman sallitun varsinaisen kerrosluvun.
1/2 I	Murtoluku roomalaisen numeron edessä osoittaa kellarikerroksessa sallitun kerrosalaan laskettavan rakennusoikeuden.
1 1/2	Murtoluku roomalaisen numeron jäljessä osoittaa ullakkokerroksessa sallitun, kerrosalaan laskettavan rakennusoikeuden.
e=0,25	Rakennuspaikan tehokkuusluku eli rakennuspaikan kerrosalan suhde rakennuspaikan pinta-alaan.
	Rakennusala.
	Rivitalojen ja muiden kytkettyjen rakennusten korttelialue.
	Omakotirakennusten ja muiden enintään kahden perheen talojen korttelialue.
	Kirkkojen ja muiden seurakunnallisten rakennusten korttelialue.
	Puistoalue.
	Ohjeellinen leikkikenttä (UL), ohjeellinen pallokenttä (UP).

Autopaikkojen vähimmäismäärät ovat:

Asunnot: 1 autopaikka asuntoa kohti.

Pysäköintipaikkoja polkupyöriä varten tulee järjestää vähintään sama määrä kuin autopaikkoja.

Rivitalojen (AR) korttelialueilla on rakennettava leikkialueita vähintään 10 m<sup>2</sup> kerrosalan 70 m<sup>2</sup> kohti.

Rivitalojen (AR) ja omakotirakennusten (AO) korttelialueilla on noudatettava kortteleittain yhtenäistä kattomuotoa.

Rakennettaessa 5 m lähemmäksi naapurin rakennuspaikan rajaa ei rajanpuoleisessa seinässä saa olla ikkunoita alle 180 cm korkeudella lattian tasosta.


Milloin rakennus rakennusosalalla sijoitetaan irti naapurin rakennuspaikan rajasta, on se rakennettava vähintään 2 m päähän siitä.


Rakentamatta jäävät rakennuspaikan osat, joita ei käytetä ajoteinä eikä pysäköintiin, on hoidettava puistomaisessa kunnossa.

Milloin kaavan mukaan yleinen tie tulee lakkautettavaksi, älköön rakennusta sijoitettako ennen tien lakkauttamista sen tielain 41 §:n mukaiselle suoja- tai näkemäalueelle.

Turku 1976-01-15

Suunnittelukeskus Oy

  
Eino Halonen, dipl.ins.

  
Hannu Salminiitty, rak.arkk.

Tämän rakennuskaavakartan on Vahdon kunnanvaltuusto hyväksynyt kokouksessaan

Vahdolla 7.7.1976

Virallisesti 

