

# RUSKON KUNNAN LATU- JA JÄÄTIEDOT










## LATUTIEDOTE HUJALAN HIIHTOKESKUS, RUSKO

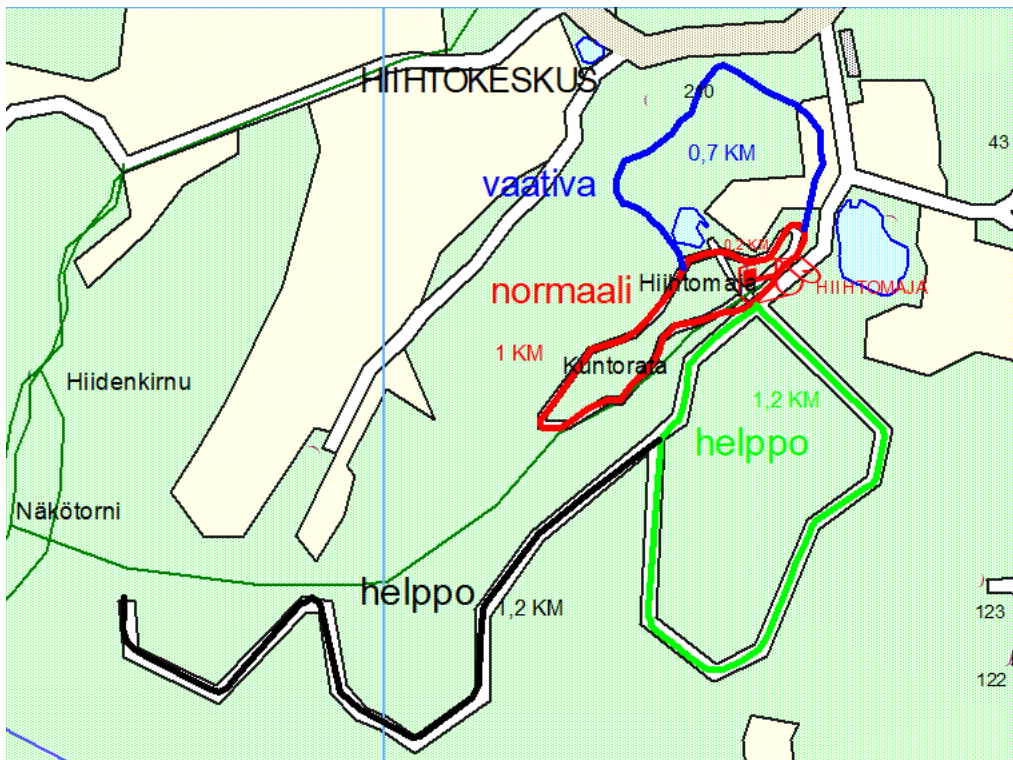
20.2.2023

lumensyvyys: 10 cm

### REITIT

A/K

	➤ pururata 1,2 km ( valaistu )	luistelu + perinteinen
	➤ pururata + Tuhkalan lisälänkki 2,5 km	luistelu + perinteinen
	➤ tielänkki 1,250 km	luistelu + perinteinen
	➤ maja – Kullaanvuori – maja 2,8 km	luistelu + perinteinen
	➤ maja – tie –Kullaanvuori – maja 3,8 km	luistelu + perinteinen
	➤ lähdelänkki	perinteinen
	➤ yhdyslatu Ruskotalolle 3,0 km	luistelu + perinteinen
	➤ yhdyslatu Turun Ladun majalle 4,0 km	perinteinen
	➤ maisemalatu Ruskon keskustan ympäri	perinteinen








## **LATUTIEDOTE VAHDON KUNNANOSA**

**20.2.2023**

lumensyvyys: 15 cm

### REITIT





A/K

-  ➤ pururata 1,850 km ( valaistu ) luistelu + perinteinen
-  ➤ urheilukenttä 400m luistelu + perinteinen
-  ➤ Laukolan koulu – Rehtsuon laavu – Laukolan koulu 6,0 km

## **LUISTELUKENTÄT**

**13.1.2023**

A/K

-  ➤ Kirkonkylän koulun kenttä
-  ➤ Merttelän koulun kenttä
-  ➤ Laukolan koulun kenttä
-  ➤ Paasniitun lähiliikuntapaikka