MML MAANMITTAUSLAITOS

Toimituskartta

Toimitusnumero 2026-777669

MMLm/6759/33/2026

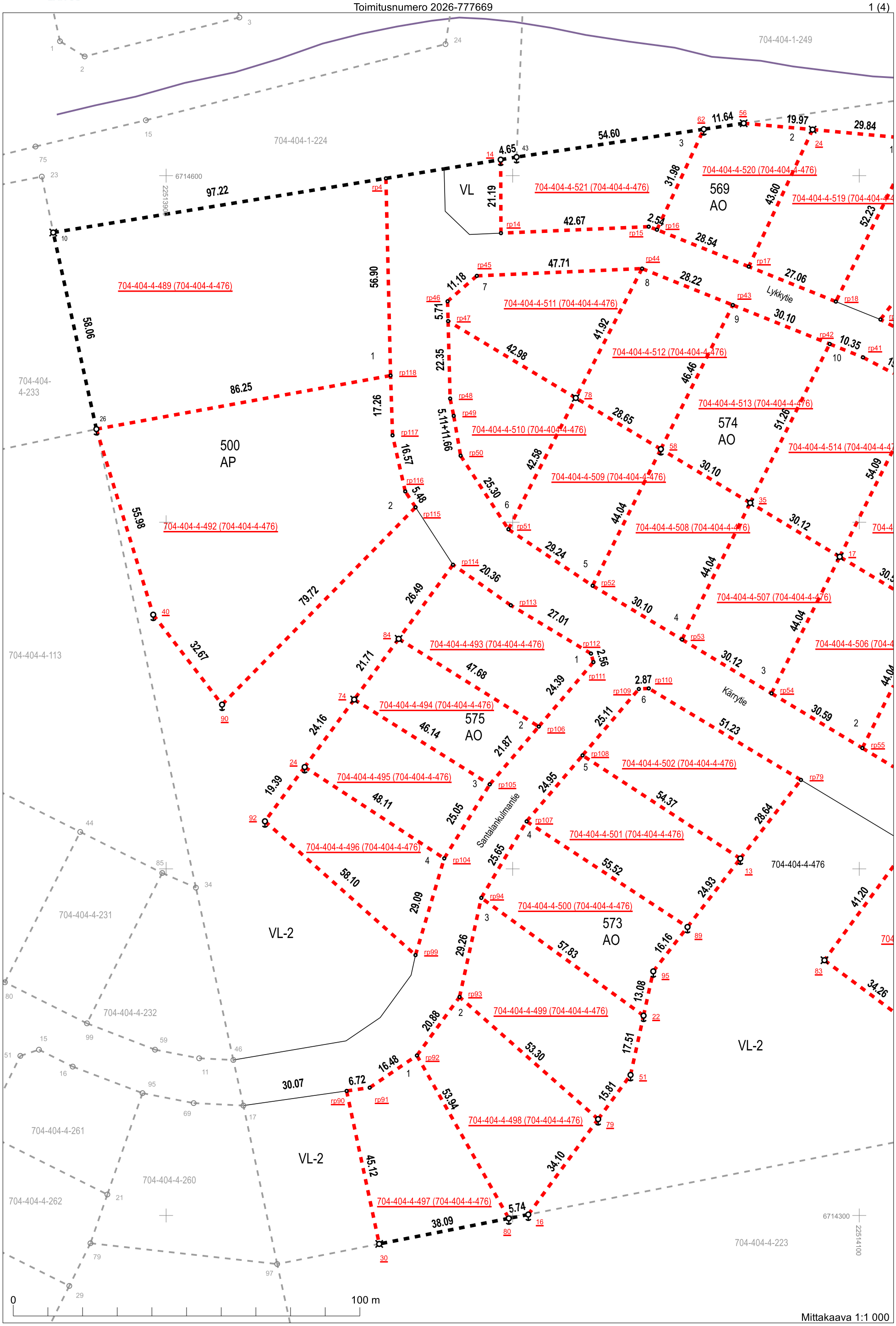

Allekirjoitettu sähköisesti, Kivilä Annika
1.9.2026 17:01:15

Koordinaattijärjestelmä: ETRS-GKn/peruskoordinaatisto

704-404-1-249
Y2004-31176/2 Ohjaluodon yksityistie
K32967 / 6 m
704-404-4-93
704-404-4-223
6714600
22514200
6714500
22514300
Lykkytie
Kärrytie
704-404-4-476
569 AO
574 AO
570 AO
572 AO
571 AO
VL-2
704-404-4-520 (704-404-4-476)
704-404-4-519 (704-404-4-476)
704-404-4-526 (704-404-4-476)
704-404-4-525 (704-404-4-476)
704-404-4-524 (704-404-4-476)
704-404-4-523 (704-404-4-476)
704-404-4-522 (704-404-4-476)
704-404-4-517 (704-404-4-476)
704-404-4-518 (704-404-4-476)
704-404-4-516 (704-404-4-476)
704-404-4-515 (704-404-4-476)
704-404-4-514 (704-404-4-476)
704-404-4-513 (704-404-4-476)
704-404-4-508 (704-404-4-476)
704-404-4-507 (704-404-4-476)
704-404-4-506 (704-404-4-476)
704-404-4-505 (704-404-4-476)
704-404-4-504 (704-404-4-476)
704-404-4-503 (704-404-4-476)
11.64
19.97
29.84
43.60
52.23
54.77
28.81
5.77
16.98
16.90
53.19
28.54
27.06
28.22
30.10
21.91
6.68
50.12
32.13
10.35
19.71
5.72
16.82
46.46
51.26
54.09
20.63
8.15
11.24
17.86
43.15
33.32
30.10
30.12
42.20
21.21
12.73
44.48
44.04
30.59
29.90
32.87
25.48+28.14
40.45
39.92
44.04
9.85
30.12
30.59
44.04
51.23
44.19
41.10
28.64
24.93
41.20
25.41
18.65
18.67
9.56
9.56
13.72
22.90
53.09
34.26
45.36
50.61
27.31
6.54
25.19
15.84
11.66
5.08
47.63
17.32
42.70
0
100 m
Mittakaava 1:1 000
Koordinaattijärjestelmä: ETRS-GKn/peruskoordinaatisto

Rajamerkkiluettelo

Koordinaattijärjestelmä: ETRS-GKn/peruskoordinaatisto

Nro	N-koordinaatti	E-koordinaatti	Sijaintitarkkuus	Laji, rakenne
97	6714286.036	22513932.088	0.10	Rajapyykki, putki
30	6714291.838	22513961.522	0.10	Rajapyykki, pultti, toim. rakennettu
80	6714299.204	22513998.894	0.10	Rajapyykki, putki, toim. rakennettu
16	6714300.312	22514004.522	0.10	Rajapyykki, putki, toim. rakennettu
79	6714327.817	22514024.671	0.10	Rajapyykki, putki, toim. rakennettu
17	6714331.746	22513922.343	0.10	Rajapyykki, pultti
18	6714333.851	22514129.682	0.10	Rajapyykki, putki, toim. rakennettu
90	6714335.966	22513952.117	0.10	Rajapiste, ei merkitty maastoon, toim. määrätty
68	6714335.745	22514184.296	0.10	Rajapiste, ei merkitty maastoon, toim. määrätty
91	6714336.908	22513958.771	0.10	Rajapiste, ei merkitty maastoon, toim. määrätty
51	6714340.575	22514034.016	0.10	Rajapyykki, putki, toim. rakennettu
66	6714340.588	22514208.862	0.10	Rajapiste, ei merkitty maastoon, toim. määrätty
69	6714344.118	22514181.772	0.10	Rajapiste, ei merkitty maastoon, toim. määrätty
46	6714344.891	22513919.439	0.10	Rajapyykki, putki
92	6714346.185	22513972.394	0.10	Rajapiste, ei merkitty maastoon, toim. määrätty
67	6714347.631	22514206.735	0.10	Rajapiste, ei merkitty maastoon, toim. määrätty
96	6714350.398	22513951.931	0.10	Rajapiste, ei merkitty maastoon, toim. määrätty
77	6714353.193	22514117.420	0.10	Rajapyykki, putki, toim. rakennettu
58	6714355.889	22514248.627	0.10	Rajapyykki, pultti, toim. rakennettu
97	6714357.119	22513961.802	0.10	Rajapiste, ei merkitty maastoon, toim. määrätty
70	6714357.251	22514177.809	0.10	Rajapiste, ei merkitty maastoon, toim. määrätty
22	6714357.680	22514037.768	0.10	Rajapyykki, putki, toim. rakennettu
93	6714363.065	22513984.691	0.10	Rajapiste, ei merkitty maastoon, toim. määrätty
61	6714364.217	22514201.731	0.10	Rajapiste, ei merkitty maastoon, toim. määrätty
71	6714365.817	22514173.563	0.10	Rajapiste, ei merkitty maastoon, toim. määrätty
60	6714367.989	22514198.330	0.10	Rajapiste, ei merkitty maastoon, toim. määrätty
98	6714369.353	22513970.713	0.10	Rajapiste, ei merkitty maastoon, toim. määrätty
95	6714370.459	22514040.573	0.10	Rajapyykki, putki, toim. rakennettu
72	6714372.518	22514166.744	0.10	Rajapiste, ei merkitty maastoon, toim. määrätty
83	6714373.668	22514089.950	0.10	Rajapyykki, pultti, toim. rakennettu
99	6714375.145	22513971.985	0.10	Rajapiste, ei merkitty maastoon, toim. määrätty
59	6714376.650	22514190.524	0.10	Rajapiste, ei merkitty maastoon, toim. määrätty
21	6714380.696	22514244.231	0.10	Rajapyykki, putki, toim. rakennettu
89	6714383.251	22514050.444	0.10	Rajapyykki, putki, toim. rakennettu
73	6714383.205	22514151.437	0.10	Rajapiste, ei merkitty maastoon, toim. määrätty
58	6714385.719	22514177.533	0.10	Rajapiste, ei merkitty maastoon, toim. määrätty
17	6714387.139	22514243.089	0.10	Rajapyykki, putki, toim. rakennettu
94	6714391.646	22513990.961	0.10	Rajapiste, ei merkitty maastoon, toim. määrätty
78	6714393.828	22514136.107	0.10	Rajapiste, ei merkitty maastoon, toim. määrätty
13	6714402.990	22514065.675	0.10	Rajapyykki, putki, toim. rakennettu
104	6714403.032	22513980.272	0.10	Rajapiste, ei merkitty maastoon, toim. määrätty
63	6714406.393	22514223.727	0.10	Rajapyykki, putki, toim. rakennettu
77	6714406.892	22514114.315	0.10	Rajapiste, ei merkitty maastoon, toim. määrätty
56	6714413.591	22514136.050	0.10	Rajapiste, ei merkitty maastoon, toim. määrätty
107	6714413.716	22514004.033	0.10	Rajapiste, ei merkitty maastoon, toim. määrätty
92	6714413.738	22513928.553	0.10	Rajapyykki, putki, toim. rakennettu
105	6714424.368	22513993.399	0.10	Rajapiste, ei merkitty maastoon, toim. määrätty
79	6714425.668	22514083.174	0.10	Rajapiste, ei merkitty maastoon, toim. määrätty
24	6714429.377	22513940.016	0.10	Rajapyykki, putki, toim. rakennettu
108	6714432.747	22514020.166	0.10	Rajapiste, ei merkitty maastoon, toim. määrätty
55	6714434.864	22514100.882	0.10	Rajapiste, ei merkitty maastoon, toim. määrätty
106	6714441.052	22514007.542	0.10	Rajapiste, ei merkitty maastoon, toim. määrätty
90	6714447.389	22513916.191	0.10	Rajapyykki, putki, toim. rakennettu
74	6714448.863	22513954.301	0.10	Rajapyykki, pultti, toim. rakennettu
54	6714450.638	22514074.669	0.10	Rajapiste, ei merkitty maastoon, toim. määrätty
109	6714451.903	22514036.405	0.10	Rajapiste, ei merkitty maastoon, toim. määrätty
110	6714452.075	22514039.274	0.10	Rajapiste, ei merkitty maastoon, toim. määrätty
26	6714453.402	22514155.226	0.10	Rajapyykki, pultti, toim. rakennettu
111	6714459.654	22514023.312	0.10	Rajapiste, ei merkitty maastoon, toim. määrätty
22	6714462.281	22514159.503	0.10	Rajapyykki, pultti, toim. rakennettu
112	6714462.112	22514022.611	0.10	Rajapiste, ei merkitty maastoon, toim. määrätty
30	6714463.473	22514210.222	0.10	Rajapyykki, pultti, toim. rakennettu
23	6714462.536	22514170.312	0.10	Rajapyykki, pultti, toim. rakennettu
84	6714466.369	22513967.134	0.10	Rajapyykki, pultti, toim. rakennettu
53	6714466.167	22514048.862	0.10	Rajapiste, ei merkitty maastoon, toim. määrätty
40	6714473.327	22513896.329	0.10	Rajapyykki, putki, toim. rakennettu
72	6714474.260	22514120.564	0.10	Rajapyykki, putki, toim. rakennettu
113	6714476.049	22513999.470	0.10	Rajapiste, ei merkitty maastoon, toim. määrätty
52	6714481.684	22514023.074	0.10	Rajapiste, ei merkitty maastoon, toim. määrätty
114	6714487.737	22513982.798	0.10	Rajapiste, ei merkitty maastoon, toim. määrätty
36	6714488.377	22514148.965	0.10	Rajapiste, ei merkitty maastoon, toim. määrätty
17	6714490.035	22514094.351	0.10	Rajapyykki, pultti, toim. rakennettu

35	6714490.263	22514159.114	0.10	Rajapiste, ei merkitty maastoon, toim. määrätty
25	6714492.589	22514171.631	0.10	Rajapiste, ei merkitty maastoon, toim. määrätty
78	6714495.832	22514215.996	0.10	Rajapyykki, putki, toim. rakennettu
51	6714497.964	22513998.785	0.10	Rajapiste, ei merkitty maastoon, toim. määrätty
115	6714504.305	22513972.012	0.10	Rajapiste, ei merkitty maastoon, toim. määrätty
35	6714505.564	22514068.544	0.10	Rajapyykki, pultti, toim. rakennettu
116	6714508.893	22513969.024	0.10	Rajapiste, ei merkitty maastoon, toim. määrätty
37	6714512.008	22514139.422	0.10	Rajapiste, ei merkitty maastoon, toim. määrätty
24	6714511.755	22514162.546	0.10	Rajapiste, ei merkitty maastoon, toim. määrätty
50	6714519.184	22513985.000	0.10	Rajapiste, ei merkitty maastoon, toim. määrätty
38	6714519.567	22514136.368	0.10	Rajapiste, ei merkitty maastoon, toim. määrätty
58	6714521.082	22514042.757	0.10	Rajapyykki, putki, toim. rakennettu
23	6714523.172	22514148.807	0.10	Rajapiste, ei merkitty maastoon, toim. määrätty
117	6714525.057	22513965.362	0.10	Rajapiste, ei merkitty maastoon, toim. määrätty
26	6714526.852	22513879.940	0.10	Rajapyykki, putki
28	6714526.551	22514203.082	0.10	Rajapyykki, pultti, toim. rakennettu
49	6714530.669	22513983.014	0.10	Rajapiste, ei merkitty maastoon, toim. määrätty
22	6714532.001	22514141.845	0.10	Rajapiste, ei merkitty maastoon, toim. määrätty
78	6714535.853	22514018.211	0.10	Rajapyykki, pultti, toim. rakennettu
39	6714535.767	22514123.593	0.10	Rajapiste, ei merkitty maastoon, toim. määrätty
48	6714535.667	22513981.975	0.10	Rajapiste, ei merkitty maastoon, toim. määrätty
40	6714538.420	22514118.523	0.10	Rajapiste, ei merkitty maastoon, toim. määrätty
118	6714542.304	22513964.795	0.10	Rajapiste, ei merkitty maastoon, toim. määrätty
21	6714545.209	22514131.429	0.10	Rajapiste, ei merkitty maastoon, toim. määrätty
41	6714547.560	22514101.060	0.10	Rajapiste, ei merkitty maastoon, toim. määrätty
20	6714548.308	22514125.507	0.10	Rajapiste, ei merkitty maastoon, toim. määrätty
42	6714551.420	22514091.453	0.10	Rajapiste, ei merkitty maastoon, toim. määrätty
49	6714554.230	22514186.770	0.10	Rajapyykki, putki, toim. rakennettu
19	6714558.471	22514106.092	0.10	Rajapiste, ei merkitty maastoon, toim. määrätty
47	6714558.012	22513981.385	0.10	Rajapiste, ei merkitty maastoon, toim. määrätty
43	6714562.640	22514063.518	0.10	Rajapiste, ei merkitty maastoon, toim. määrätty
18	6714563.636	22514093.234	0.10	Rajapiste, ei merkitty maastoon, toim. määrätty
46	6714563.719	22513981.235	0.10	Rajapiste, ei merkitty maastoon, toim. määrätty
49	6714568.720	22514178.083	0.10	Rajapyykki, pultti, toim. rakennettu
45	6714571.057	22513989.674	0.10	Rajapiste, ei merkitty maastoon, toim. määrätty
44	6714573.158	22514037.335	0.10	Rajapiste, ei merkitty maastoon, toim. määrätty
17	6714573.723	22514068.119	0.10	Rajapiste, ei merkitty maastoon, toim. määrätty
85	6714581.587	22514166.997	0.10	Rajapyykki, putki, toim. rakennettu
14	6714583.380	22513996.631	0.10	Rajapiste, ei merkitty maastoon, toim. määrätty
16	6714584.362	22514041.635	0.10	Rajapiste, ei merkitty maastoon, toim. määrätty
10	6714583.558	22513867.493	0.10	Rajapyykki, pultti
15	6714585.253	22514039.256	0.10	Rajapiste, ei merkitty maastoon, toim. määrätty
17	6714585.959	22514163.229	0.10	Rajapyykki, putki, toim. rakennettu
4	6714599.183	22513963.451	0.10	Rajapiste, ei merkitty maastoon, toim. määrätty
74	6714602.013	22514139.310	0.10	Rajapyykki, putki, toim. rakennettu
5	6714601.915	22513980.227	0.10	Rajapiste, ei merkitty maastoon, toim. määrätty
14	6714604.574	22513996.553	0.10	Rajapyykki, putki, toim. rakennettu
43	6714605.321	22514001.137	0.10	Rajapyykki, putki
92	6714610.523	22514116.251	0.10	Rajapyykki, putki, toim. rakennettu
24	6714613.244	22514086.531	0.10	Rajapyykki, pultti, toim. rakennettu
62	6714613.353	22514055.140	0.10	Rajapyykki, putki, toim. rakennettu
56	6714615.064	22514066.648	0.10	Rajapyykki, pultti, toim. rakennettu

MML MAANMITTAUSLAITOS

Toimituskartan selite

	Toimituksessa vahvistettu tai uusi	Toimituksessa mukana	Toimituksessa poistettu	Ei mukana toimituksessa
Kiinteistöjen välinen raja - Tilan tai rekisteriyksikön raja - Tontin tai yleisen alueen raja - Kuntaraja			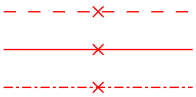	
Kiinteistötunnus - Kiinteistö / määräala	297-411-1-31 (297-411-1-27) (M601) Koivula	297-411-1-27		297-411-1-23
Rajamerkki - Putkipyykki - Maaperäkivipyykki - Yksikivinen pyykki - Nelikulmainen pyykki - Viisikivinen pyykki - Viisipaaluinen pyykki - Rajapiste - Rajaviitta	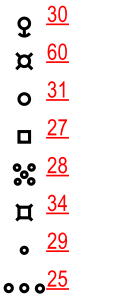	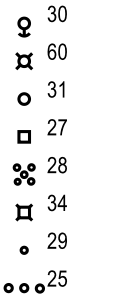		
Rajan pituus - Rajamitta - Rajamitta ja lisämitta	31.0 21.0+2.5	31.0 21.0+2.5		
Muu rajamerkkien välinen etäisyys (sidemitta)				
Käyttöoikeus ja sen tunnus - Tieoikeus, osan numero, leveys - Muu linjamainen oikeus - Alueellinen oikeus / maantien suoja-alue / näkemäalueen raja - Vedenotto-oikeus	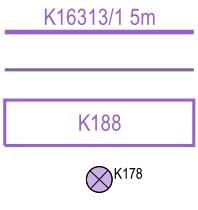		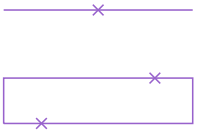	
Maastokuvio - Tunnus - Raja	2	2		
Yksityistien vaikutusalueen rajaus				
Muut mahdolliset merkit - Yksityistien liittymä - Maatalousliittymä - Kaivo - Tien keskilinjan piste	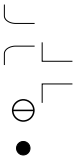	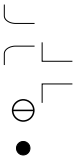		

Maaston havainnollistamiseksi saatetaan toimituskartalla esittää myös maastokartan rakennuksia ja teitä (harmaa), vesialueita (sininen) ja mahdollisesti myös muita kohteita.
Toimituskartalla olevia koordinaattiristejä ja -lukuja voidaan käyttää paikantamisen apuna maastossa.
Asemakaava-alueella näytetään kaavan mukainen käyttötarkoituksen lyhenne (esim. AO).